
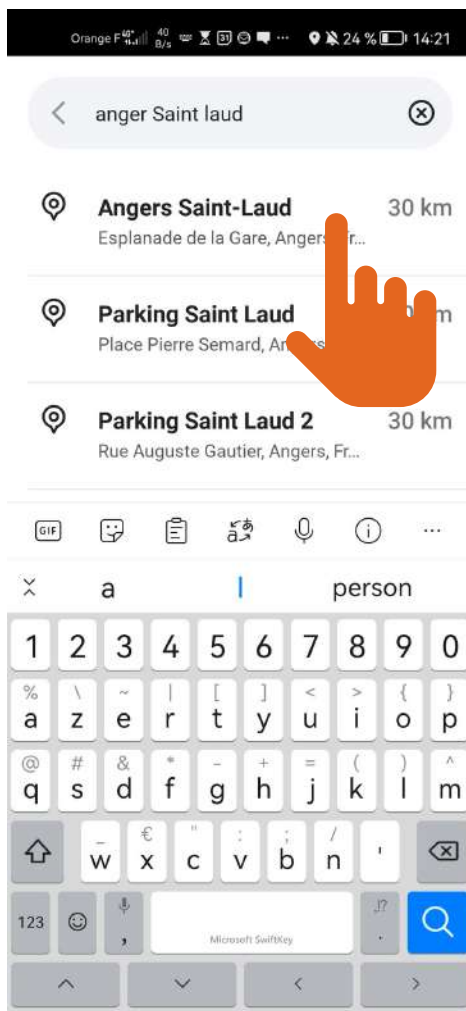

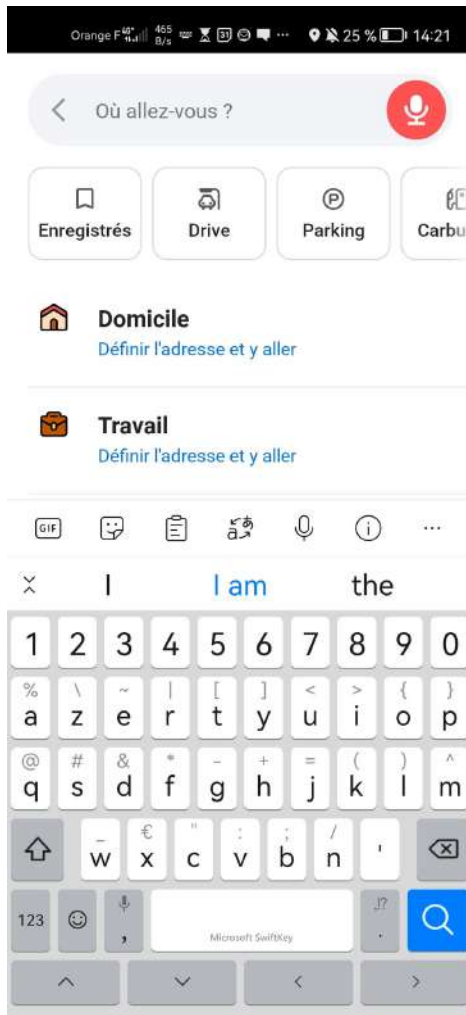
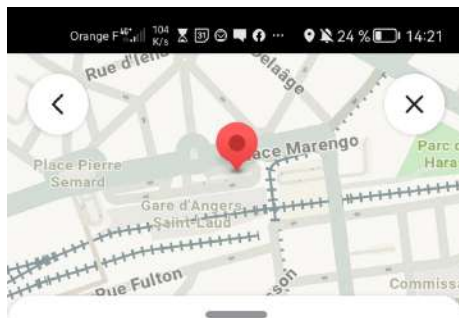


# Tutoriel Waze









## Parking Saint-Laud

Ouvert 🚗 30 km

Esplanade de la Gare, Angers



### Photos



### Horaires d'ouverture

Ouvert

lundi 24 h



Par défaut, c'est le trajet violet foncé qui est choisi par l'application.

Vous pouvez choisir un autre (violet transparent) en cliquant dessus



38 min Péage ~ 2,30 € 44 km

via A87

Meilleur itinéraire avec péage, circulation normale

🌿 8,4 kg de CO<sub>2</sub>

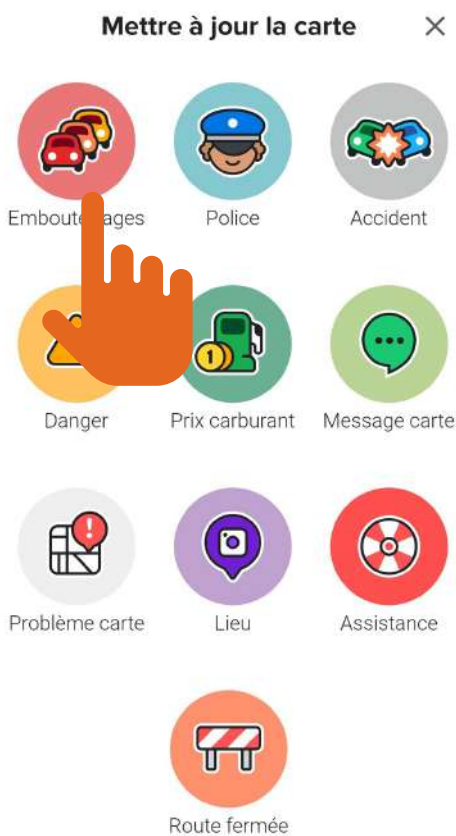
Partir plus tard

Y aller



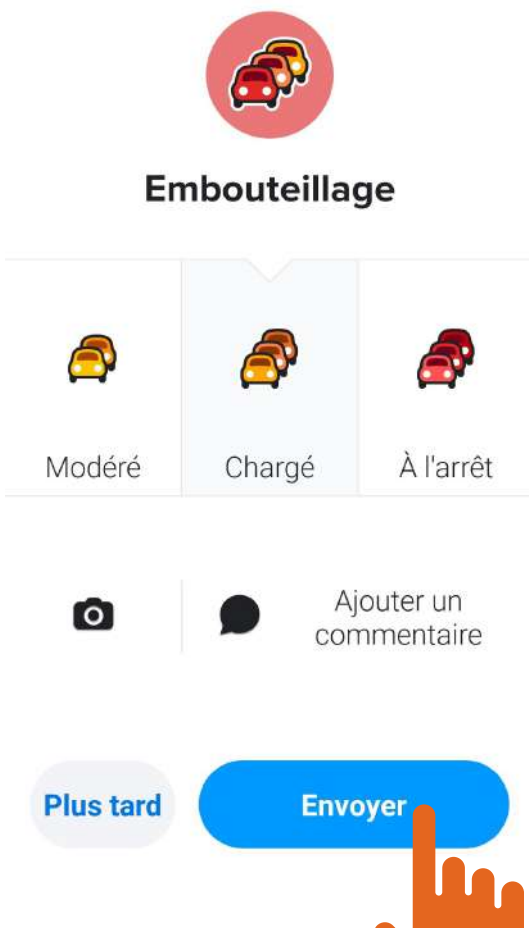
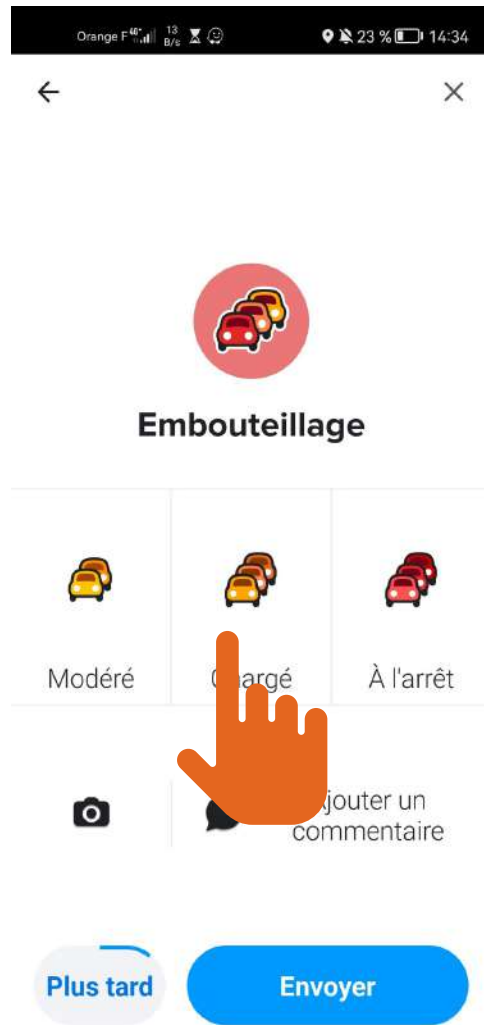
Et c'est parti, il ne vous reste plus qu'à suivre les instructions du GPS.

Waze vous permet, à vous de signaler en direct aux autres automobilistes utilisant waze, le moindre embouteillage, radar, travaux.....


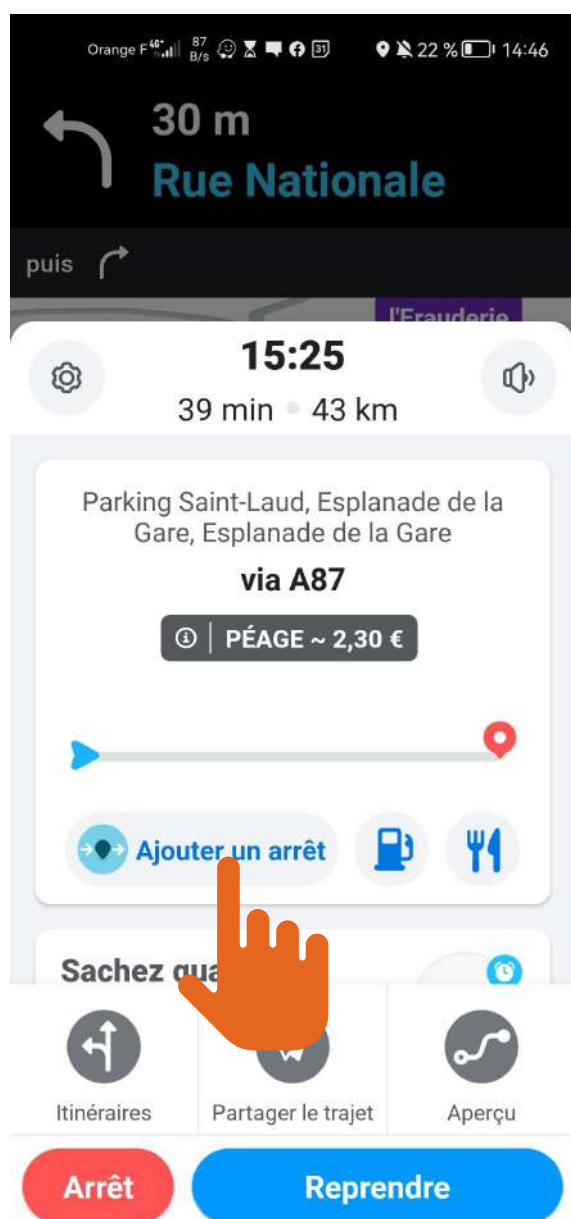


Choisissez ici parmi les catégories celle qui correspond à ce que vous venez de voir.

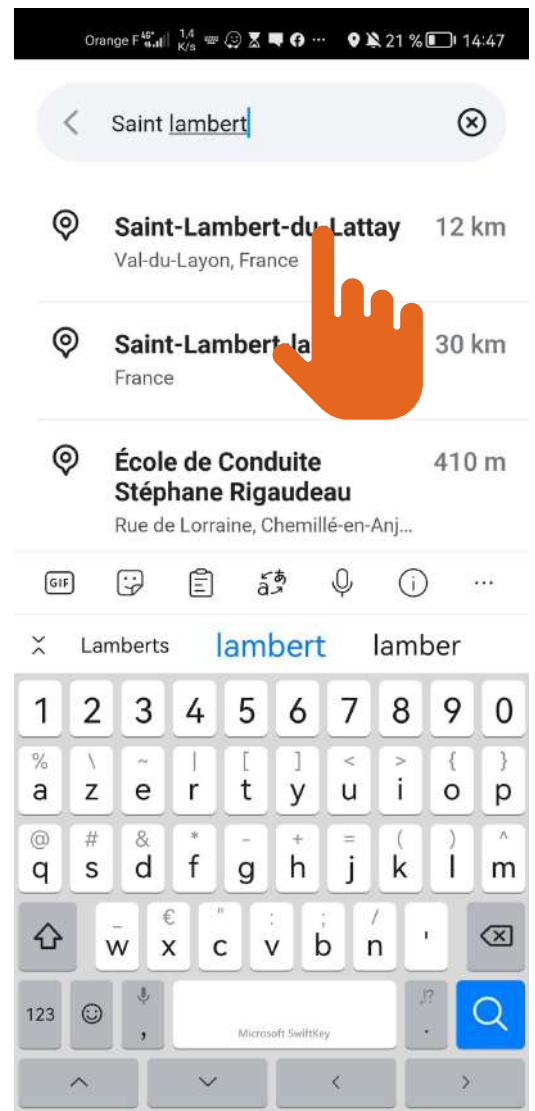
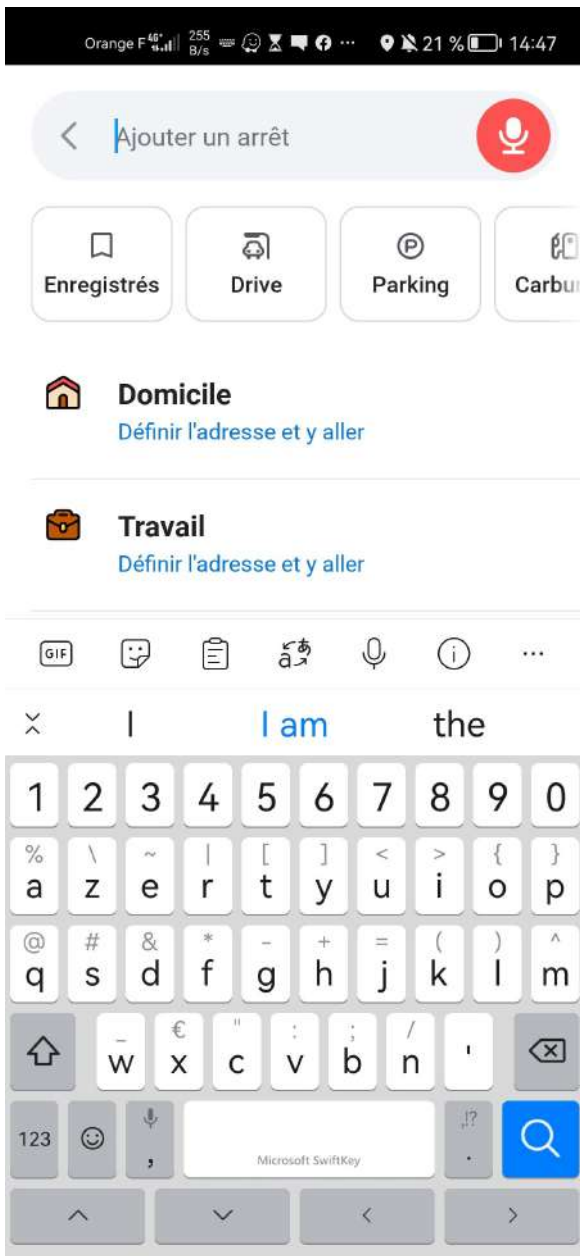
**Apportez une précision sur l'ampleur de l'embouteillage dans lequel vous êtes bloqué.**



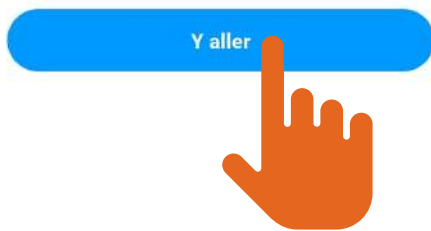
**Vous pouvez ajouter un arrêt pendant votre trajet, pour par exemple passer chercher un ami sur le chemin.**





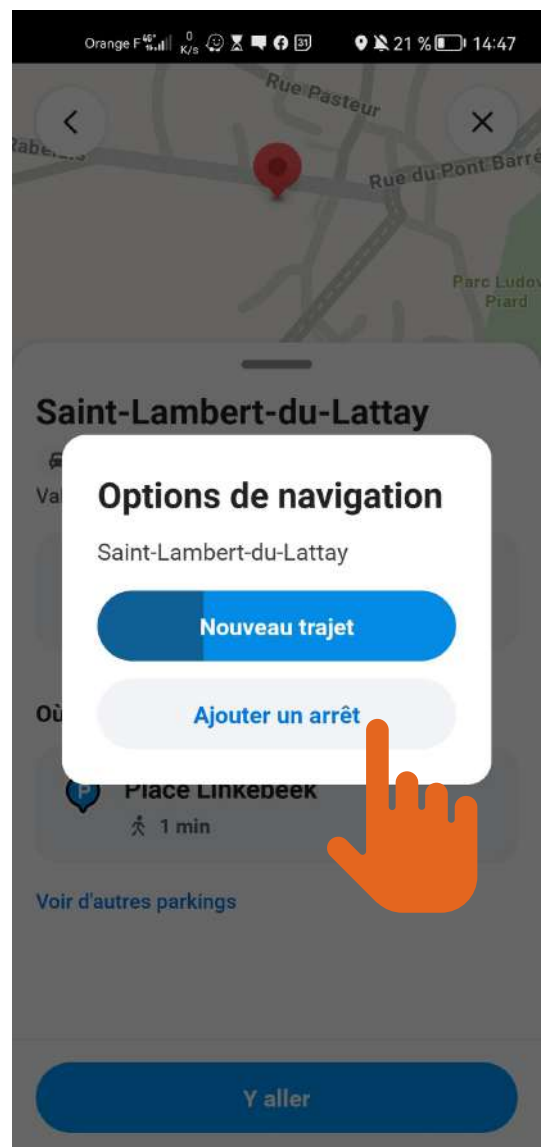


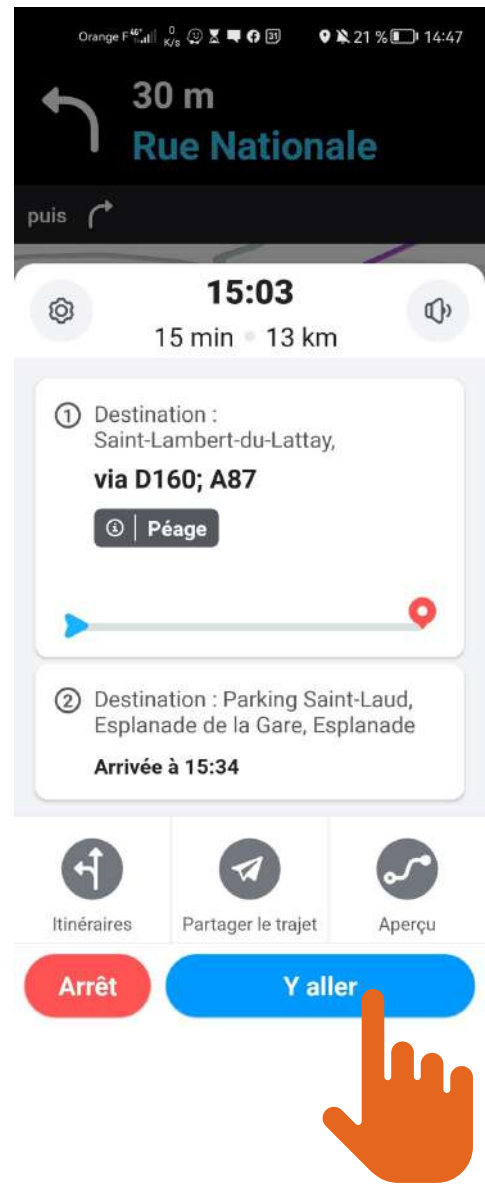




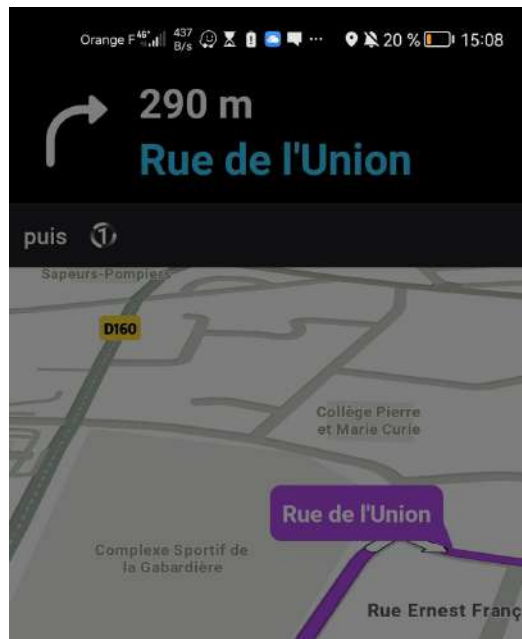
**Choisir ici, si vous créez un nouveau trajet ou si vous incorporez Saint-Lambert-du-Lattay comme un arrêt, une étape de votre itinéraire.**

**Je vais choisir d'incorporer Saint-Lambert comme un arrêt.**







**Vous pouvez aussi, désactiver le son, ou n'activer le son que lorsqu'il y a un événement qui se produit (embouteillages, accident, travaux....)**



← Son

Three sound settings options:

-  Son désactivé
-  Alertes uniquement
-  Son activé

 Plus d'options **1**

**OK**

