
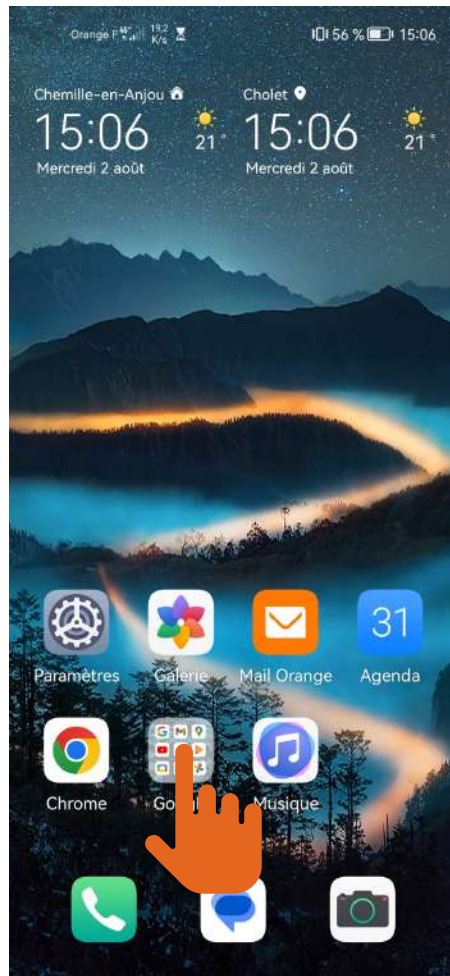
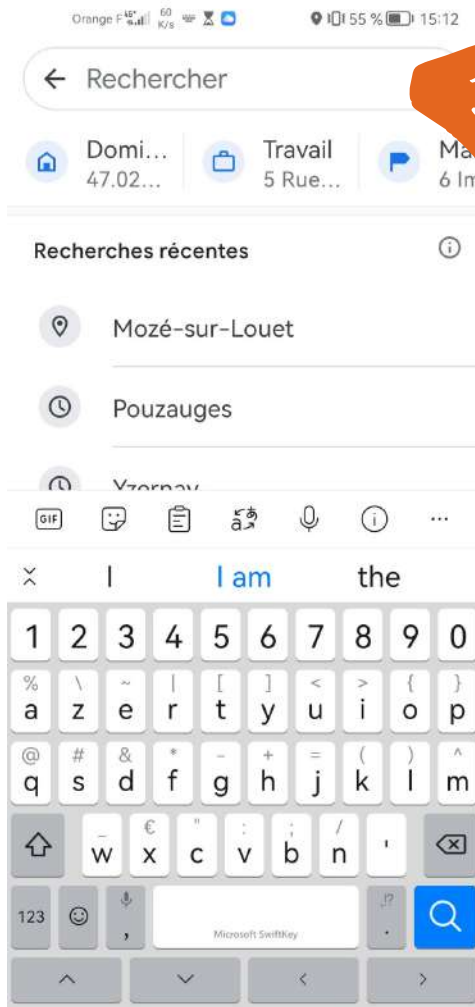
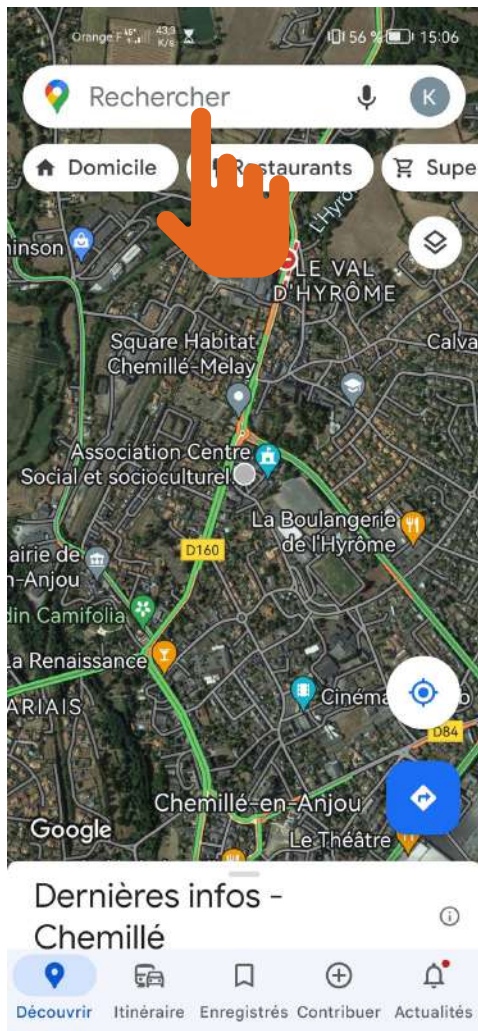
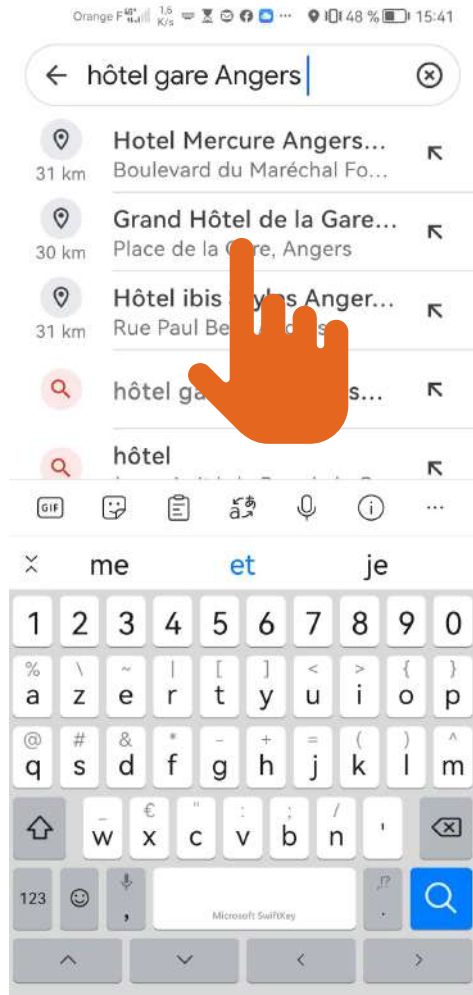


Tutoriel Google maps









Grand Hôtel de la Gare Angers

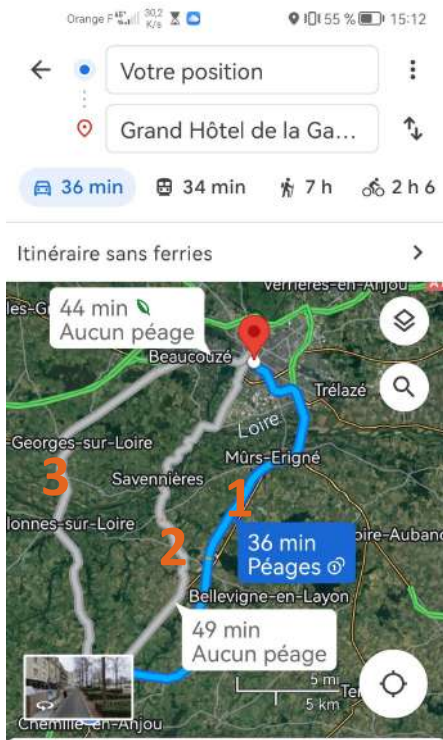
4,0 ★★★★★ (235) ⓘ

Hôtel 3 étoiles · 🚗 36 min

Chambres simples & insonorisées

Itinéraire Démarrer Dispo





36 min (42 km)

Itinéraire le plus rapide actuellement, évite une fermeture sur D160

Démarrer Étapes Épingler



C'est parti, suivez maintenant les instructions du GPS.

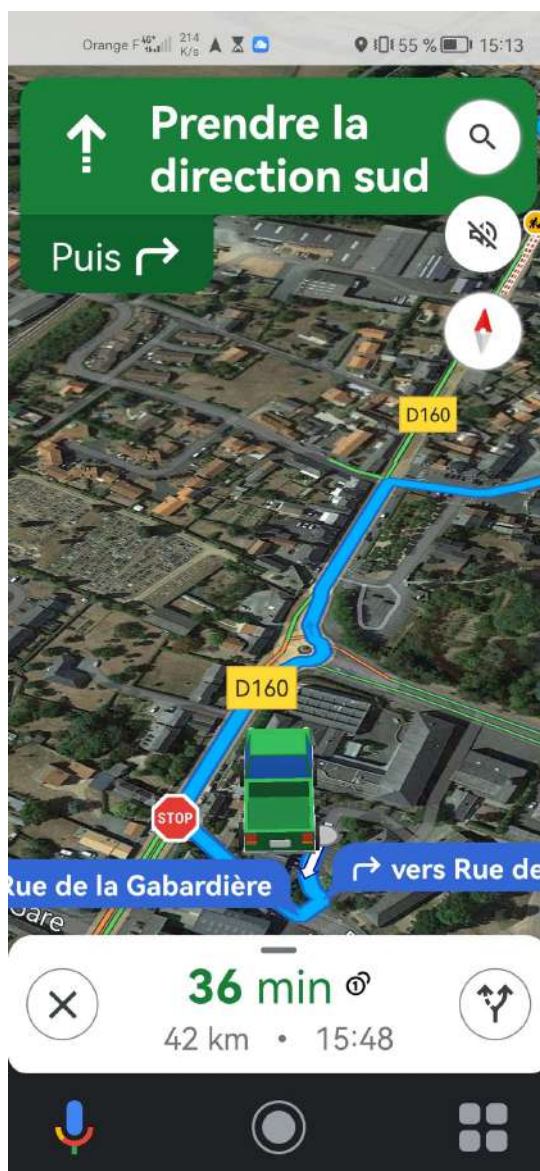
1 - Trajet avec péages

2 - Trajet sans péages

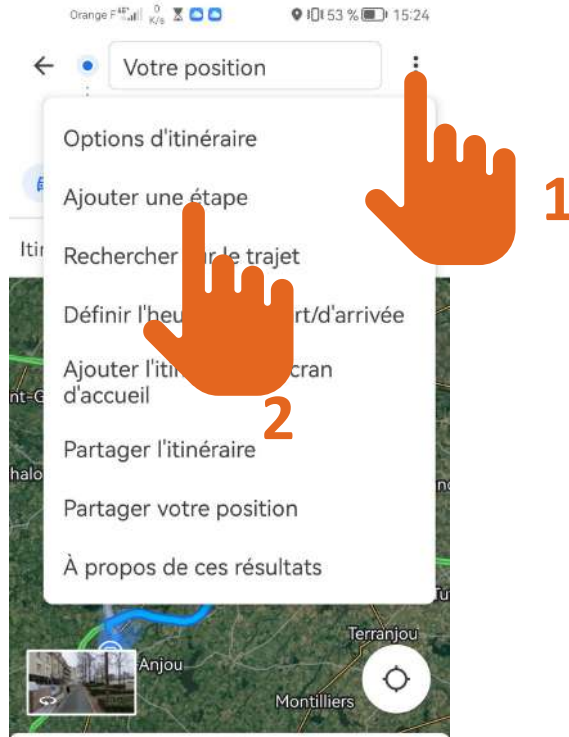
3 - Trajet sans péages le plus rapide

Choisissez votre trajet en cliquant sur celui que vous souhaitez emprunter, lorsqu'il est sélectionné, il devient bleu.

Cliquez ensuite sur "Démarrer".



Avoir plusieurs destinations



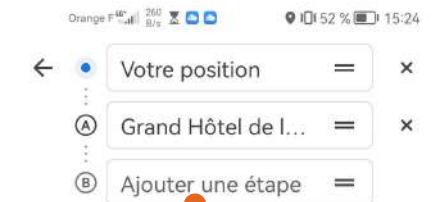
35 min (42 km)

Itinéraire le plus rapide actuellement, évite une fermeture sur D160

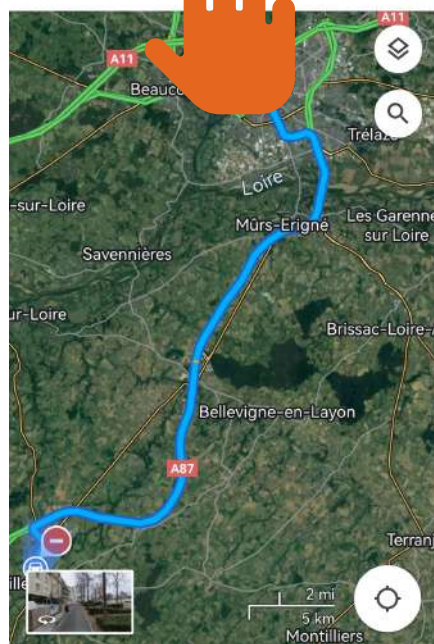
▲ Démarrer

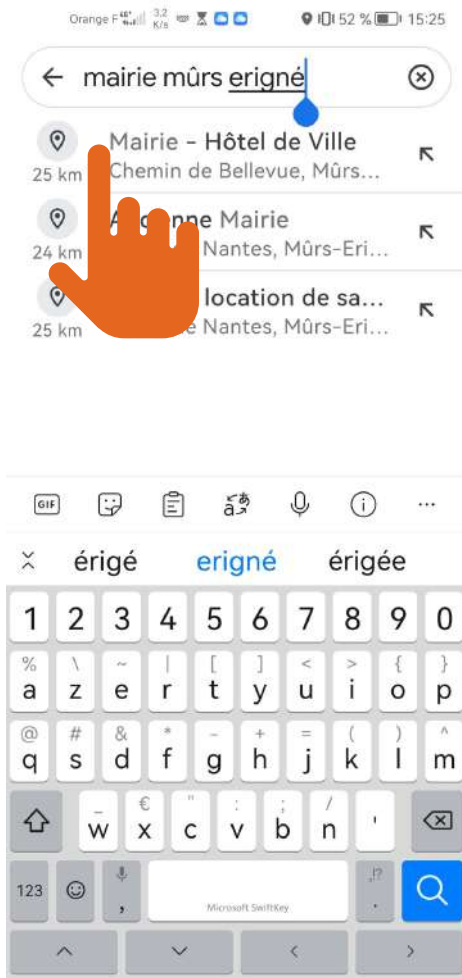
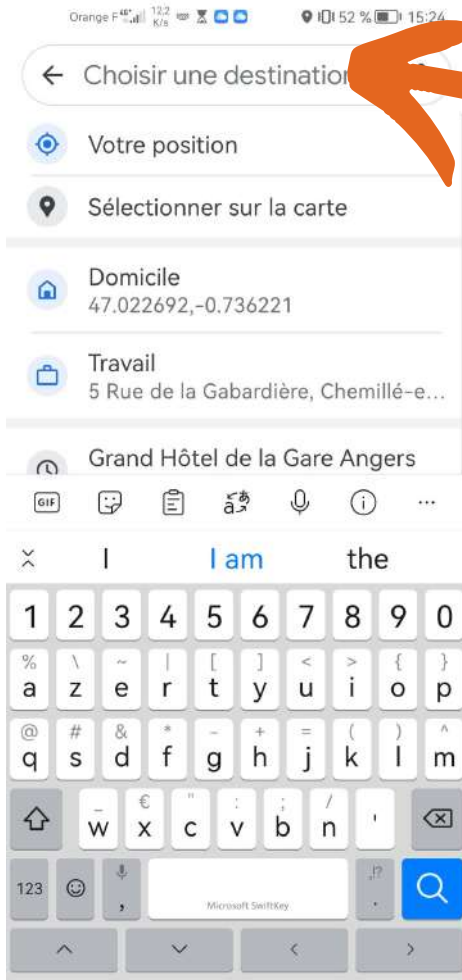
≡ Étapes

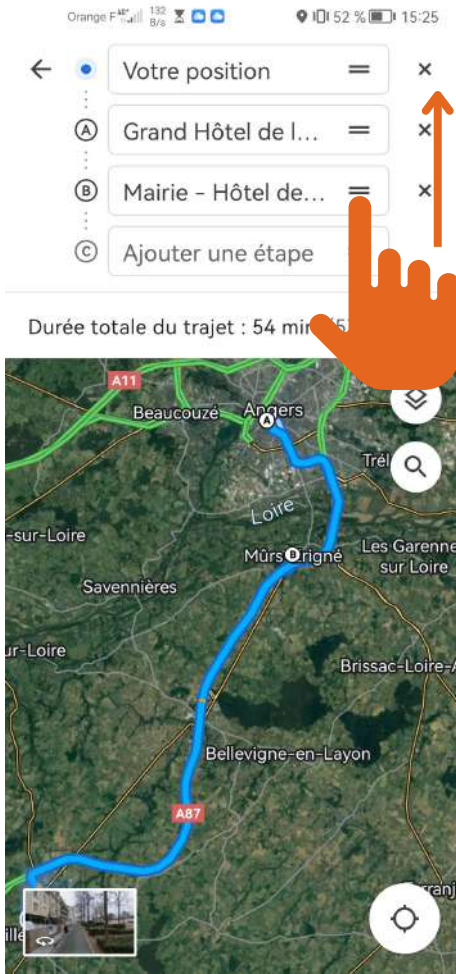
📌 Épingler



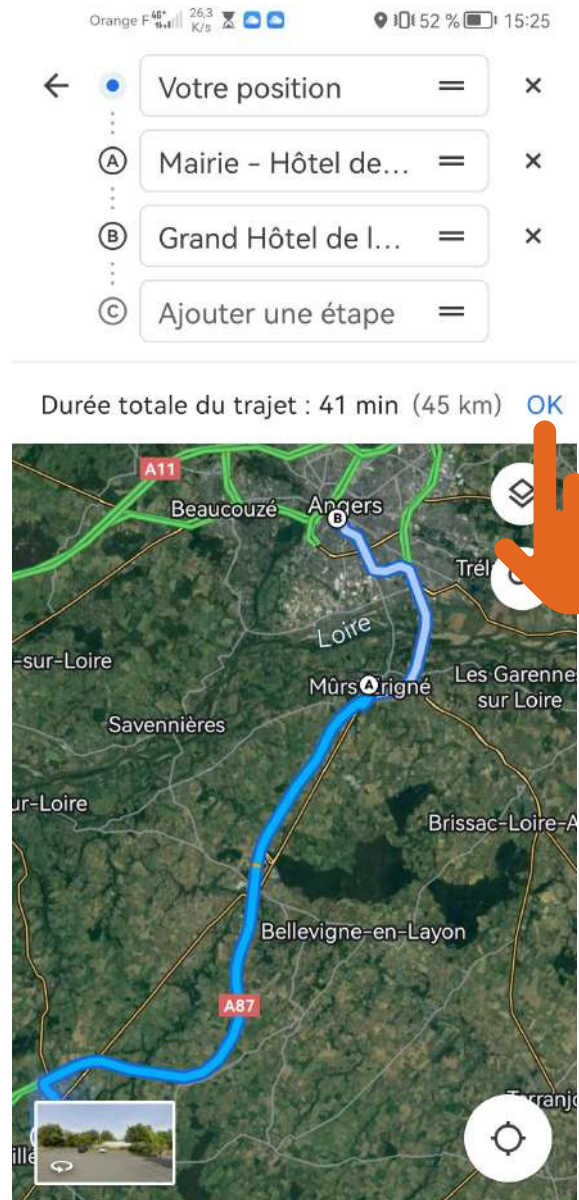
Durée totale du trajet 36 min (42 km) OK

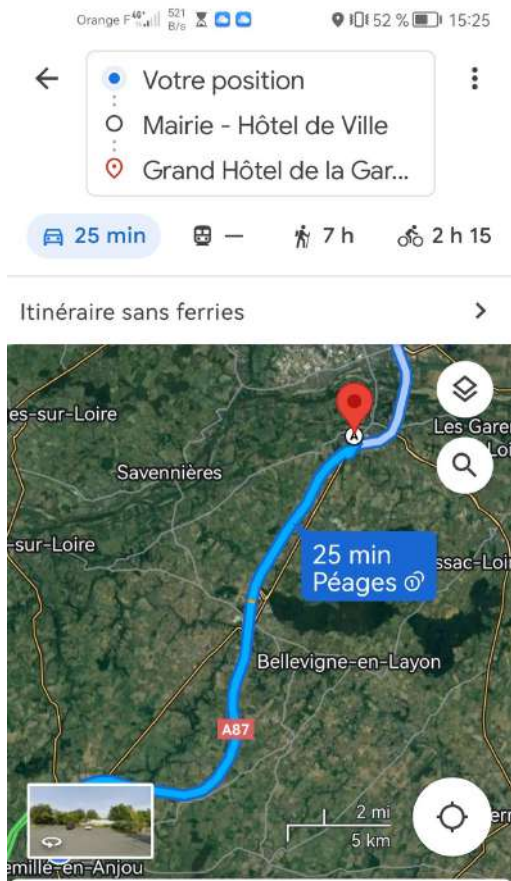






Placez ensuite dans l'ordre dans lequel vous voulez procéder. Moi, je veux aller à la mairie de Mûrs-Erigné, puis ensuite au grand hôtel de la gare d'Angers.





Temps jusqu'à la première étape

25 min jusqu'à Mairie - Hôt...

31 km

Démarrer Étapes



C'est parti, vous n'avez plus qu'à suivre les instructions du GPS.

